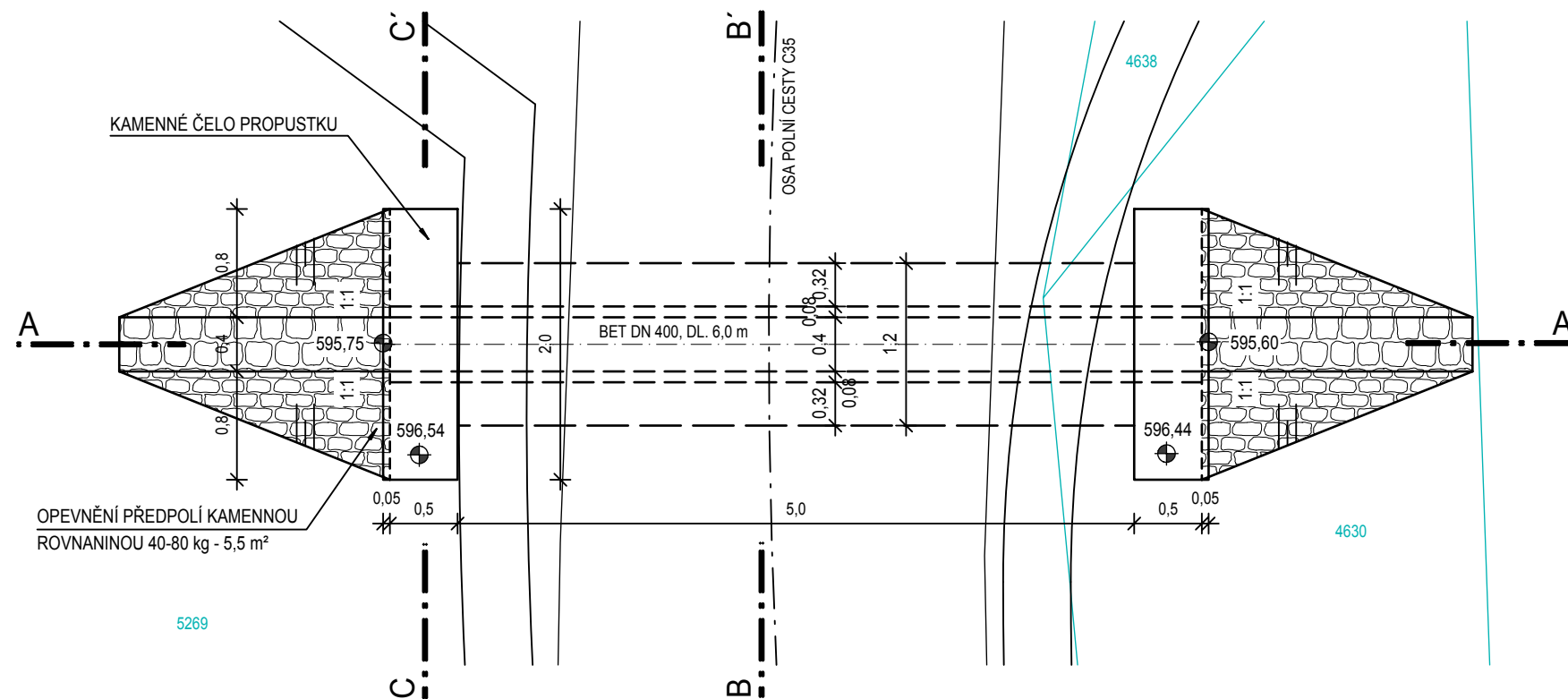
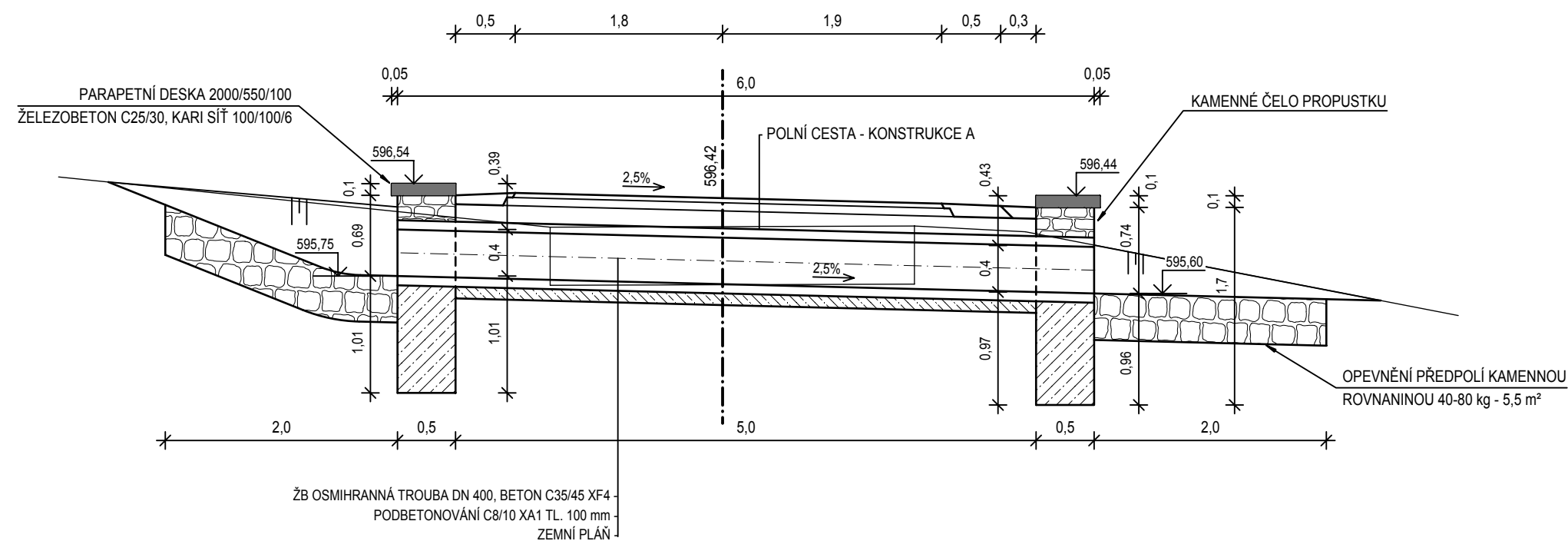


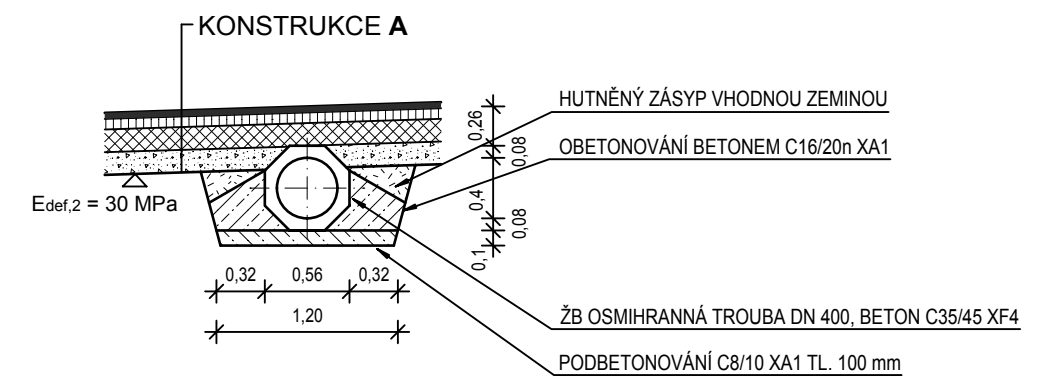
# PŪDORYS



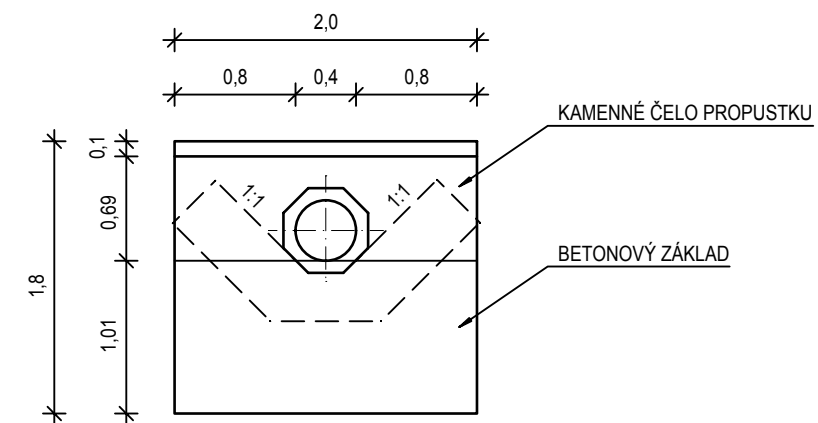
## ŘEZ A-A



### ŘEZ B-B'



### ŘEZ C-C'



## VÝKAZ VÝZTUŽE

KARI SÍŤ 100/100/6 (KH 30) - 2x (1.9 x 0.45) = 1.71 m<sup>2</sup> - 8.0 kg

**Beton: podkladní C8/10 XC1, základ C16/20 XF1, kam. čelo a parap. deska C 25/30 XF3**

**Ocel: B 500B (R 10 505**

**Krytí výztuže: 50 mm**

## POZNÁMKA

- VŠECHYN POHLEDOVÉ HRANY MONOLITICKÝCH ČÁSTÍ BUDOU ZKOSENY NA 20/20 mm PRO SNÍŽENÍ RIZIKA URAŽENÍ HRANY

- BEDNĚNÍ POHLEDOVÝCH PLOCH BUDE PROVEDENO Z NEHOBLOVANÉHO ŘEZIVA NA PERO A DRÁŽKU (KATEGORIE POVRCHU B DLE TKP 18)

HL. PROJEKTANT	ZODP. PROJEKTANT	VYPRACOVAL	KRESLIL	KONTOLOVAL	<div><b>PK</b> Adamec, s.r.o.</div> <div>KOMENSKÉHO 42/1 561 51 LETOHRAD IČO: 274 82 456</div>
ING. JIŘÍ ADAMEC				TOMÁŠ NEJMAN	
MÍSTO STAVBY:	KLÁŠTEREC NAD ORLICÍ				
INVESTOR:	ČR, STÁTNÍ POZEMKOVÝ ÚŘAD, KRAJSKÝ POZEMKOVÝ ÚŘAD PRO PARDUBICKÝ KRAJ POBOČKA ÚSTÍ NAD ORLICÍ, TVARDKOVA 1191, 562 01 ÚSTÍ NAD ORLICÍ				FORMÁT 3 x A4
STAVBA:	<b>REALIZACE SPOLEČNÝCH ZAŘÍZENÍ k.ú. KLÁŠTEREC NAD ORLICÍ</b> SO 101 - POLNÍ CESTA C 35, TYP A				DATUM 02/2020
					ÚČEL PDPS
					ČÍSLO ZAKÁZKY PK-18-4001
					ARCH. ČÍSLO
OBSAH VÝKRESU:	TRUBNÍ PROPUSTEK DN 400 - km 0,990				MĚŘÍTKO: 1 : 50
					Č. VÝKRESU: C.1.1.2.7